

Bevölkerung



Einwohner zum 31.12.2020

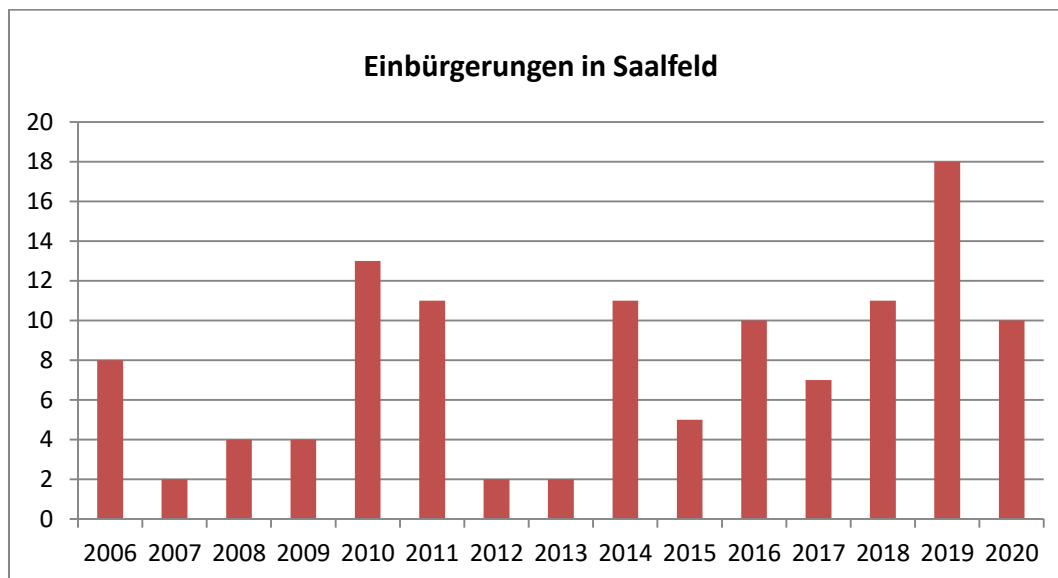
gesamt 29.071
davon

weiblich 14.997
männlich 14.074

STADT SAALFELD / SAALE
Statistikstelle

Aktualisiert: September 2021

Einbürgerungen 2020 10
davon
weiblich 6
männlich 4
Ø - Alter 27 Jahre



Altersstruktur Einwohner 2020

unter 6 Jahren 1.384
6 bis 15 Jahre 2.115
15 bis 65 Jahre 17.038
über 65 Jahre 8.534

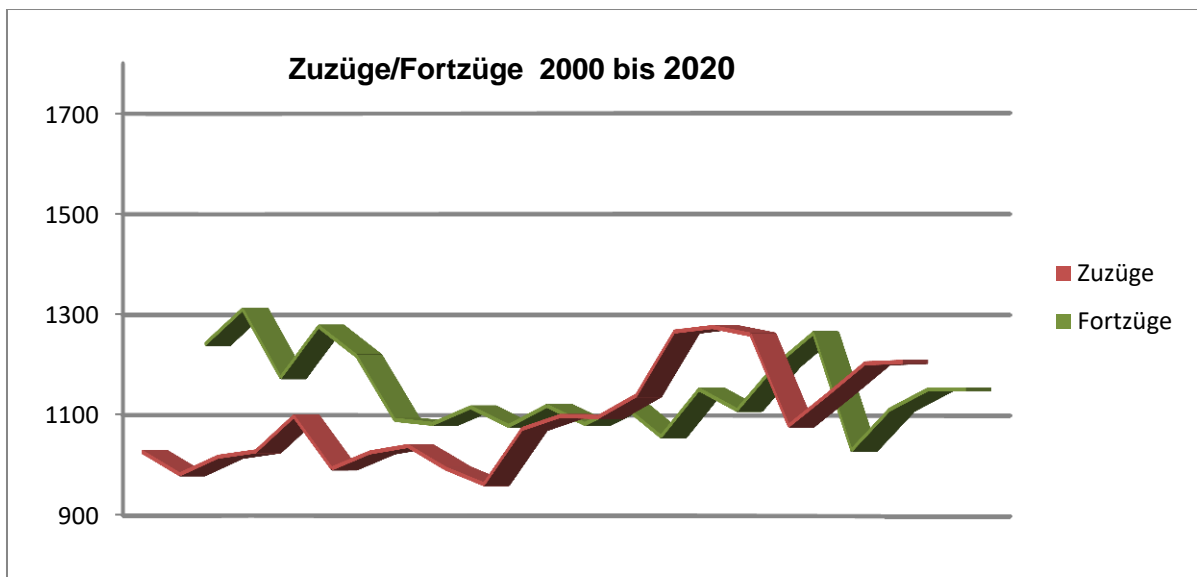
Natürliche Bevölkerungsbewegung (31.12.2020)

Lebendgeborene 210
davon
weiblich 119
männlich 91

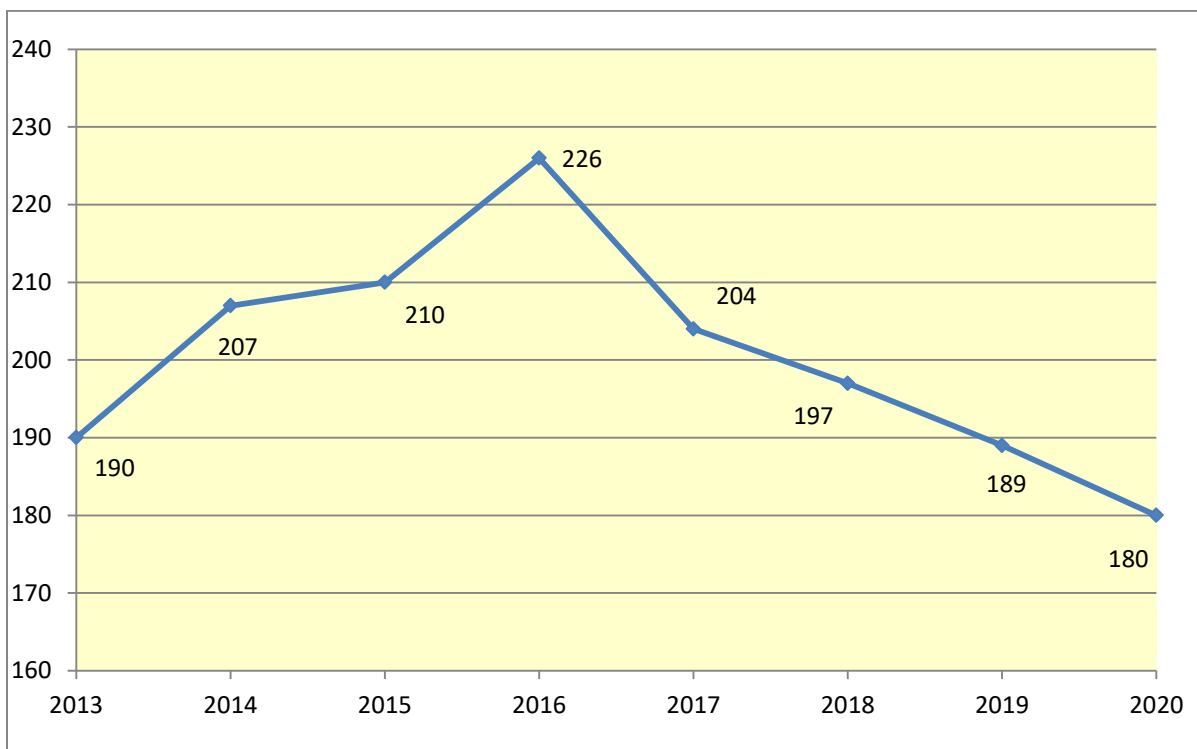
Gestorbene 469
davon
weiblich 232
männlich 237

Räumliche Bevölkerungsbewegung (31.12.2020)

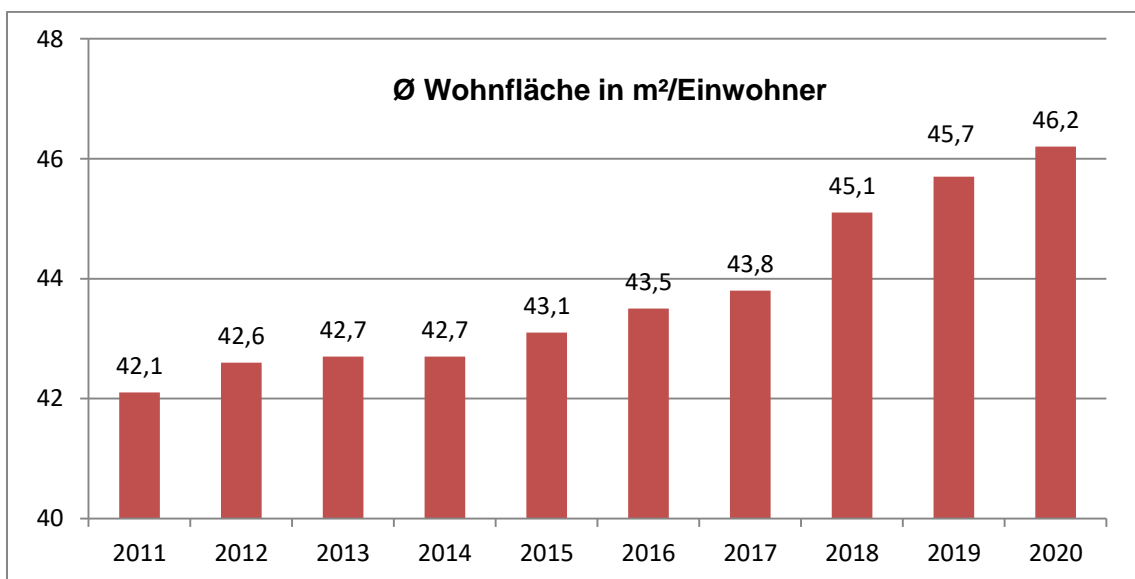
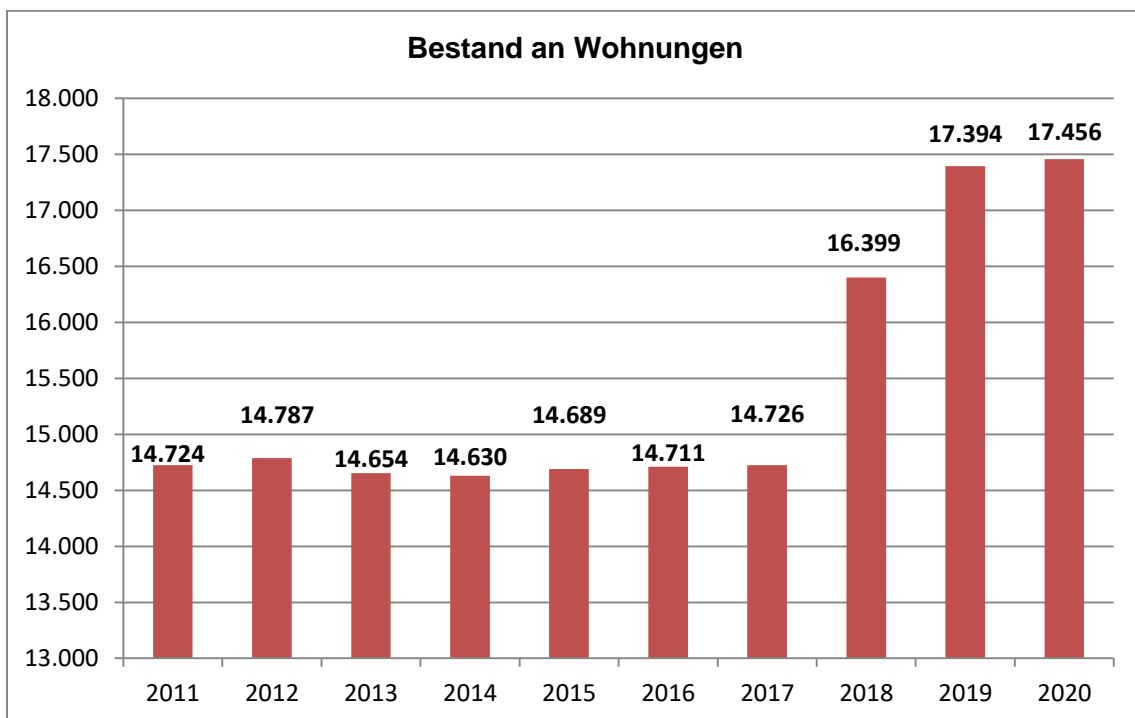
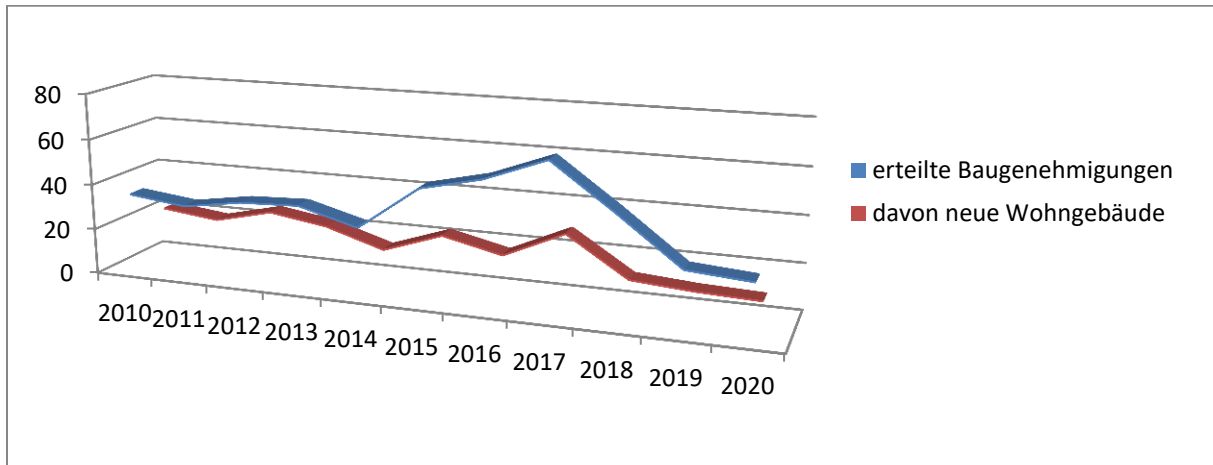
Zuzüge	1.207
weiblich	589
männlich	621
Wegzüge	1.152
davon weiblich	552
männlich	600



Eheschließungen



Bauen/Wohnen



Behördenstandort

- Agentur für Arbeit/Jobcenter
- Amtsgericht (Zweigstelle) mit Grundbuchamt
- Jobcenter
- Katasteramt
- Landratsamt
- Landespolizeiinspektion
- Stadtverwaltung

Medienstandort

- Allgemeiner Anzeiger – Geschäftsstelle Saalfeld-Rudolstadt
- marcus-Verlag GmbH
- MDR Landesfunkhaus Erfurt, Regionalbüro Saalfeld
- Saale-Info-Kanal (Priv. Regionalfernsehen)
- SRB (Das Bürgerradio im Städtedreieck)

Bildung/Schulen

- 2 Förderschulen
- 2 Gymnasien
- Kreismusikschule
- Kreisvolkshochschule
- private Musikschulen
- private Gemeinschaftsschule (Sabel-Schule Saalfeld)
- 2 Regelschulen
- 5 Grundschulen, davon eine in Trägerschaft der evangelisch-lutherischer Kirche Thüringen

Weiterführende Schulen

- Akademie Schweiger & Schmitt
- bfw-Unternehmen für Bildung GmbH
- Bildungswerk der Thüringer Wirtschaft e. V.
- Bildungszentrum Saalfeld GmbH
- Fortbildungsakademie der Wirtschaft (FAW) gGmbH
- Medizinische Fachschule
- Staatliches Berufsbildungszentrum Saalfeld-Rudolstadt
- ver.di Bildungsstätte Saalfeld

Bibliotheken

Stadt- und Kreisbibliothek mit Außenstelle im Stadtteil Gorndorf

Medienbestand	74.996
Zeitschriften-Abo´s	85
Entleiher (aktive Nutzer)	1.842
Entleihungen in 2020	92.520
Veranstaltungen 2020	64
Veranstaltungsbesucher	686

Kulturstätten/Museen

- Aussichtspunkt Fuchsturm
- Aussichtspunkt Leipziger Turm Schmiedefeld
- Bohlen –Nationales Biotop
- Denkmale Prinz Louis Ferdinand
- Erlebniswelt Saalfelder Feengrotten mit Schaubergwerk (altes Alaunschieferbergwerk), Feenweltchen, Grottoneum und Handwerkerhof
- Freilichtbühne am Hohen Schwarm
- Historischer Stadtkern, Marktplatz, Historisches Rathaus
- Historische Wassermühle Wickersdorf
- Industriedenkmal Schraubenfabrik Graba
- Kino „Cineplex“
- Kultur- und Tagungszentrum MEININGER HOF
- Kunstufer Remschütz
- Park und Schlösschen Kitzerstein
- Park und Villa Bergfried- Außenstandort BUGA 2021
- Saale-Galerie
- Schaubergwerk und Heilstollen Morassina
- Schloss Eyba
- Schlosskapelle im ehemaligen Residenzschloss
- Stadtmuseum im ehemaligen Franziskanerkloster
- Stadttore, Stadtmauer
- Windmühle Dittrichshütte

Kirchen

- Evangelische Kirchen in Arnsgereuth, in Braunsdorf, in Lositz, in Reschwitz, in Unterwirschbach, in Volkmannsdorf, in Wittmannsdorf
- Gertrudiskirche Saalfeld-Graba
- Johanneskirche Saalfeld
- Kirche Arnsgereuth
- Kapelle Aue am Berg
- Marienkirche Saalfeld-Gorndorf
- Martinskapelle Saalfeld (Radfahrkapelle)
- Michaeliskirche zu Hoheneiche
- Nikolauskapelle Köditz
- Pfarrkirche Oberritz
- Römisch-Katholische Kirche Corpus Christi

Sportstätten

- Beachvolleyballanlage
- Bowling- und Kegelbahnen
- Dreifelder-Hallen
- Freibad
- Minigolfanlage
- Schützenanlagen
- Schwimmhalle mit Sauna
- Skater- und BMX-Strecken
- Sportplätze
- Stadion „An den Saalewiesen“
- Tennisplatzanlagen
- Fitnesscenter mit Squash und Kletterhalle

Kliniken und Kureinrichtungen

- Dr. Ebel Fachklinik für Psychosomatik und Psychotherapie
- Heilstollen Morassina Schmiedefeld
- Heilstollen Saalfelder Feengrotten
- Thüringen-Kliniken „Georgius Agricola“ GmbH (Medizinisches Lehrkrankenhaus der FSU Jena)

Senioreneinrichtungen 2020

Alters-und Pflegeheime	5
Plätze	365
Tagespflegeeinrichtungen	2
Plätze	33
Betreutes Wohnen	
Einrichtungen	1
Appartements	11
Wohnungen	30
Plätze in Wohngruppen	38

Soziale Einrichtungen

Jugendeinrichtungen	4
Kinderbetreuungseinrichtungen	18
Plätze	1.326
Kinderspielplätze	47
Schulhorte	4

Haushalt/Steuern 2020

Verwaltungshaushalt (Einnahmen und Ausgaben)	52.169.470 €
Vermögenshaushalt (Einnahmen und Ausgaben)	17.165.000 €
Grundsteuer A	295 v. H.
Grundsteuer B	402 v. H.
Gewerbsteuer	395 v. H.

Flächennutzung

(in ha)

Bodenfläche gesamt	14.556
davon	
Wohnbaufläche	461
Industrie- und Gewerbefläche	293
Sport-, Freizeit und Erholungsflächen	486
Verkehrsflächen	646
Waldflächen	7.562
Landwirtschaft	4.696
Gewässer	95

Wald- und Wanderwege/Lehrpfade

Fern-/Hauptwanderwege, die Saalfeld tangieren

- Drei-Städte-Weg (Bad Blankenburg-Saalfeld-Rudolstadt)
- Europäischer Fernwanderweg EB/E3
- Feengrotten-Kyffhäuser-Weg
- Lutherweg
- Saale-Orla-Weg

Örtliche Wanderwege/Lehrpfade

- Bienen- und Naturlehrpfad
- Historischer Rundweg (Historische Altstadt)
- Rundwanderweg Südstadt
- Siechenbachtalweg
- Wanderweg Saalfeld-Arnsgereuth-Hoheneiche
- Wanderweg Saalfeld-Kaulsdorf-Leutenberg
- Wanderwege um Schmiedefeld und Reichmannsdorf

Lehrpfade im Erholungswald

- Gipfelweg
- Hangweg
- WaldErlebnisPfad an den Feengrotten
- Quellweg

Radwege

- Saale-Orla-Radweg
- Saale-Radwanderweg
- Bergbauroute (Rundweg Saalfeld-Kamsdorf)

Wasserwandern

Umtragestellen und Rastplätze an den Saalewehren

Touristische Straßen

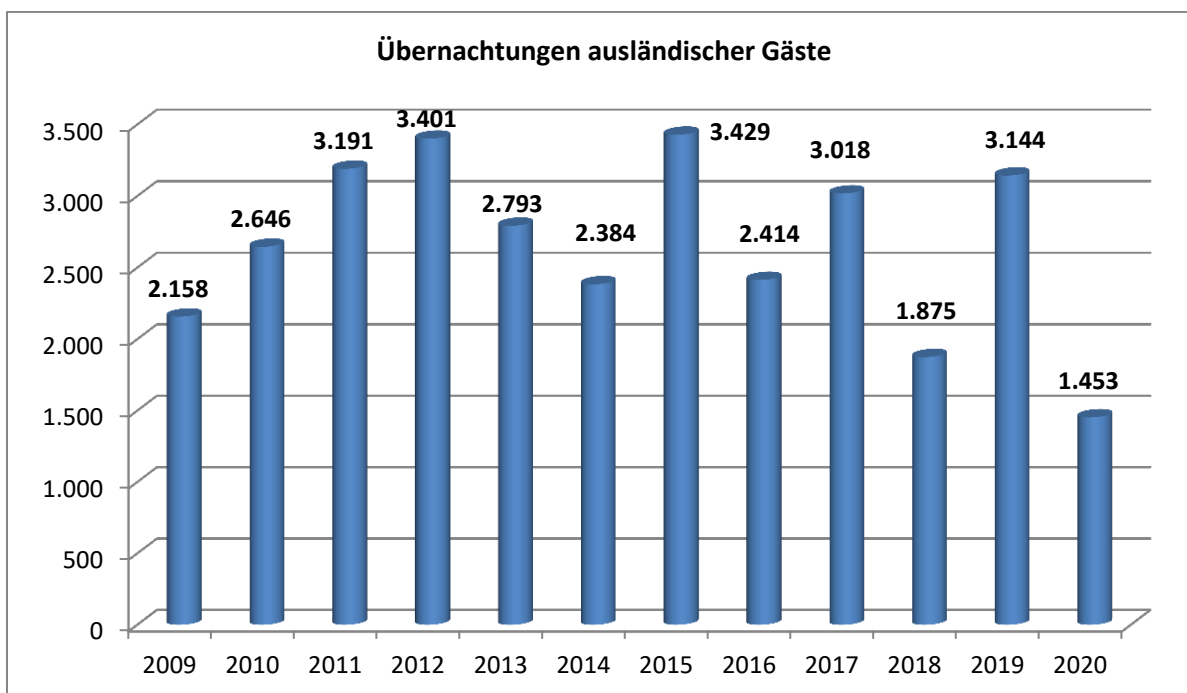
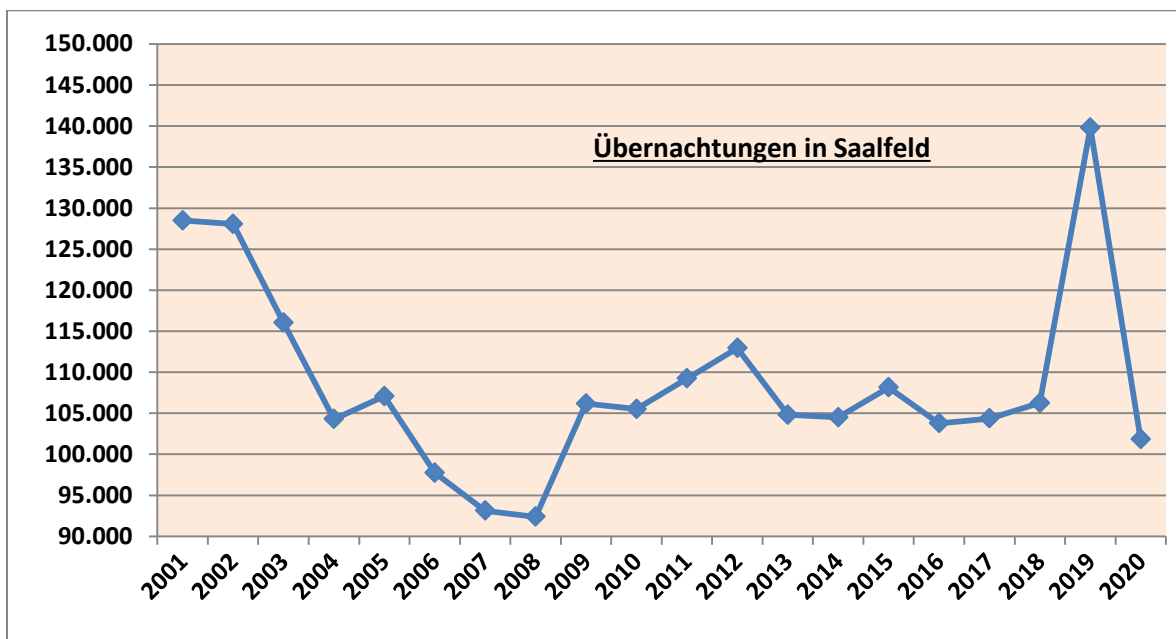
Bier- und Burgenstraße
Deutsche Alleenstraße
Porzellanstraße
Spielzeugstraße

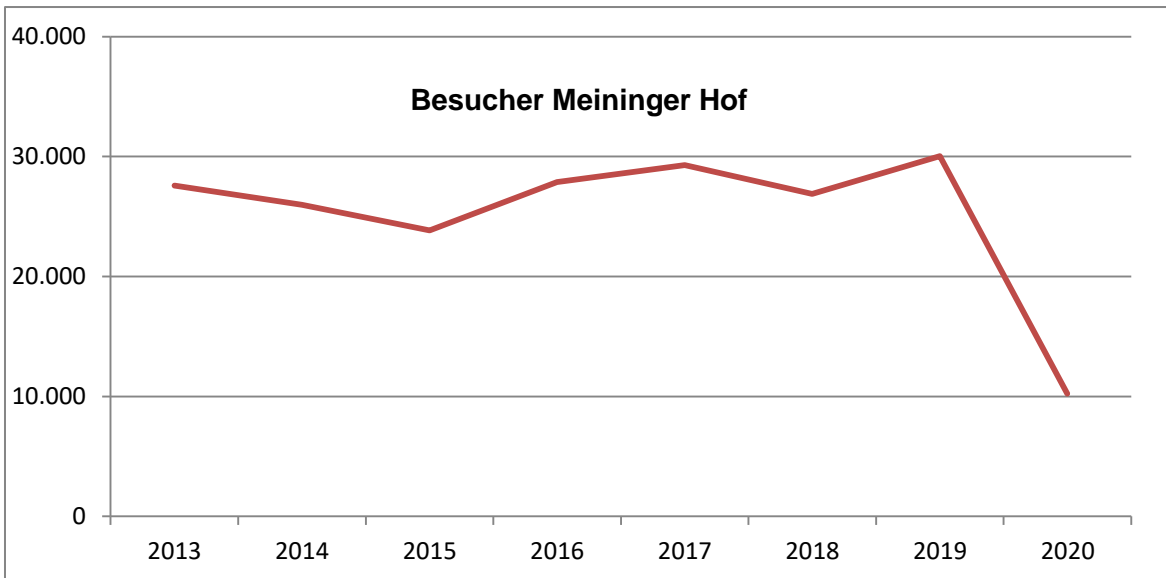
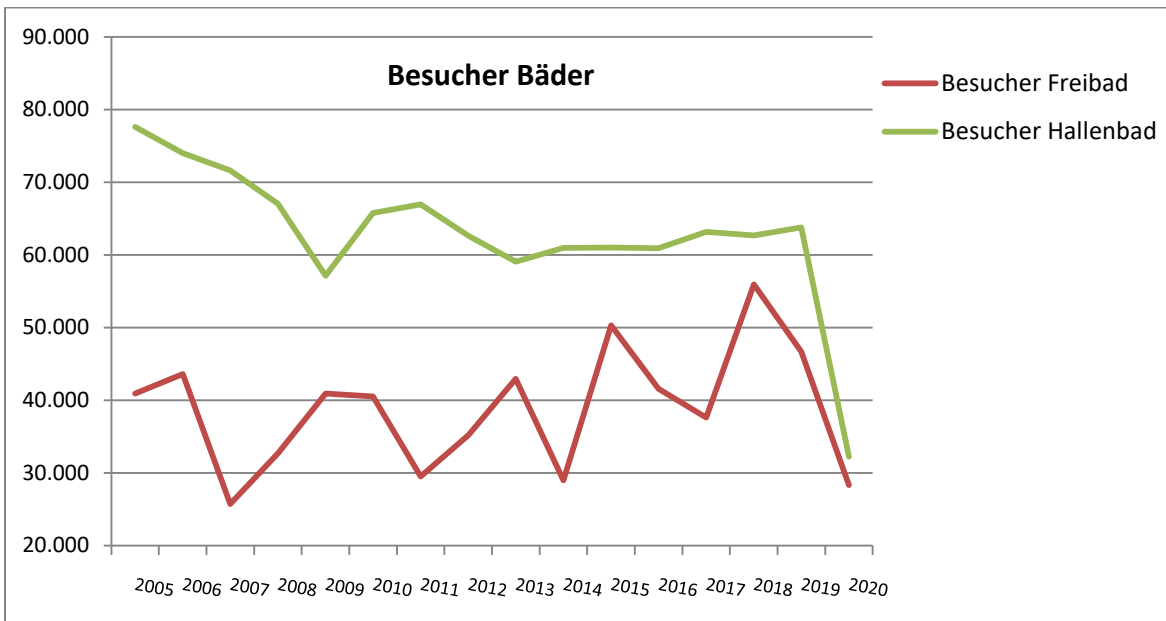
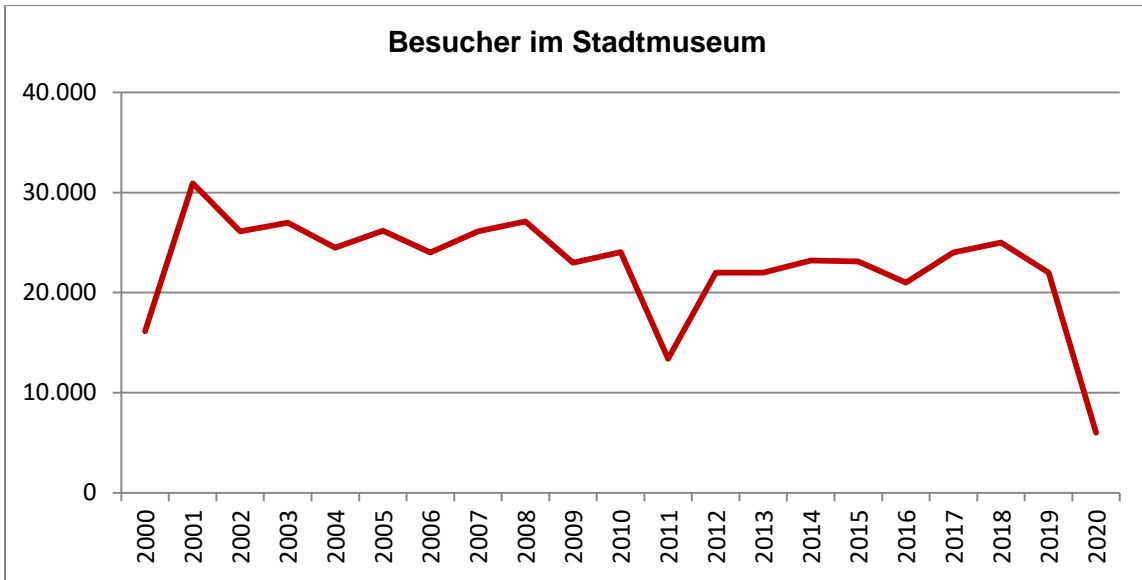
Fremdenverkehr

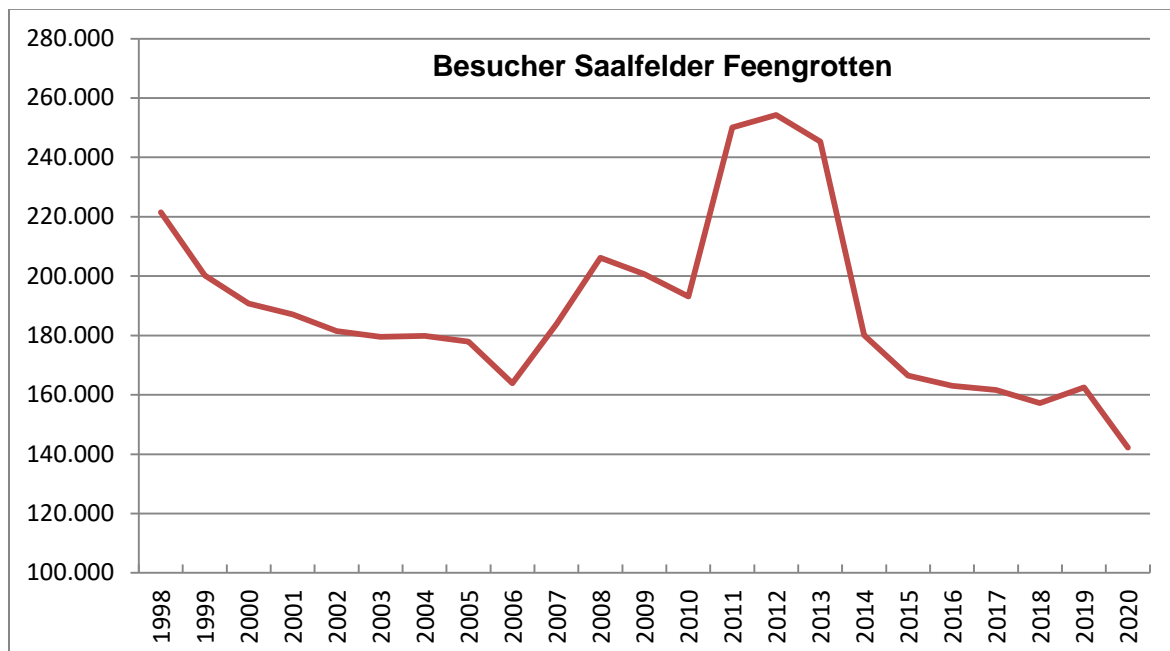
- Hotels
- Pensionen
- Gasthäuser
- Privatvermietungen

Übernachtungen (31.12.2020)

Übernachtungen insgesamt	101.828
davon ausländische Gäste	1.453
Aufenthaltsdauer (Ø Tage)	3,8
davon ausländische Gäste	2,3







Verkehrsanbindung

A 9	München-Berlin	<i>Entfernung</i>	56 km
A 4	Dresden-Eisenach		47 km
A 71	Erfurt-Schweinfurt		51 km

Flughäfen

Erfurt	<i>Entfernung</i>	67 km
Hof		91 km
Leipzig		135 km
Nürnberg		169 km
Verkehrslandeplatz Rudolstadt-Groschwitz		18 km

Straßennetz in km

Gemeindestraßen	140,03
Bundesstraßen	13,20
Forstwege	22,00
Kreisstraßen	6,22
Privatstraßen	6,86
Wirtschaftswege	50,00

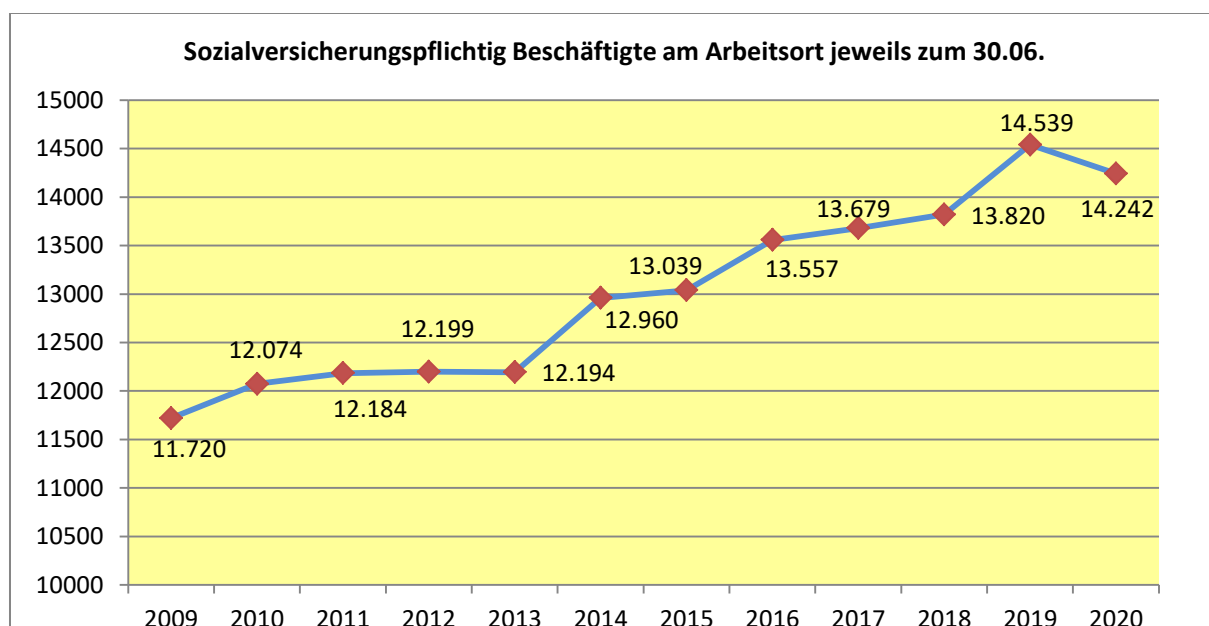
Öffentlicher Personen- und Nahverkehr (2020)

Buslinien gesamt	73
davon	
Überlandlinien	61
beförderte Fahrgäste	7.203.330
Stadtlinien	12
beförderte Fahrgäste	1.716.892
Anzahl fahrender Busse	210
Länge des Streckennetzes	2.247,43 km

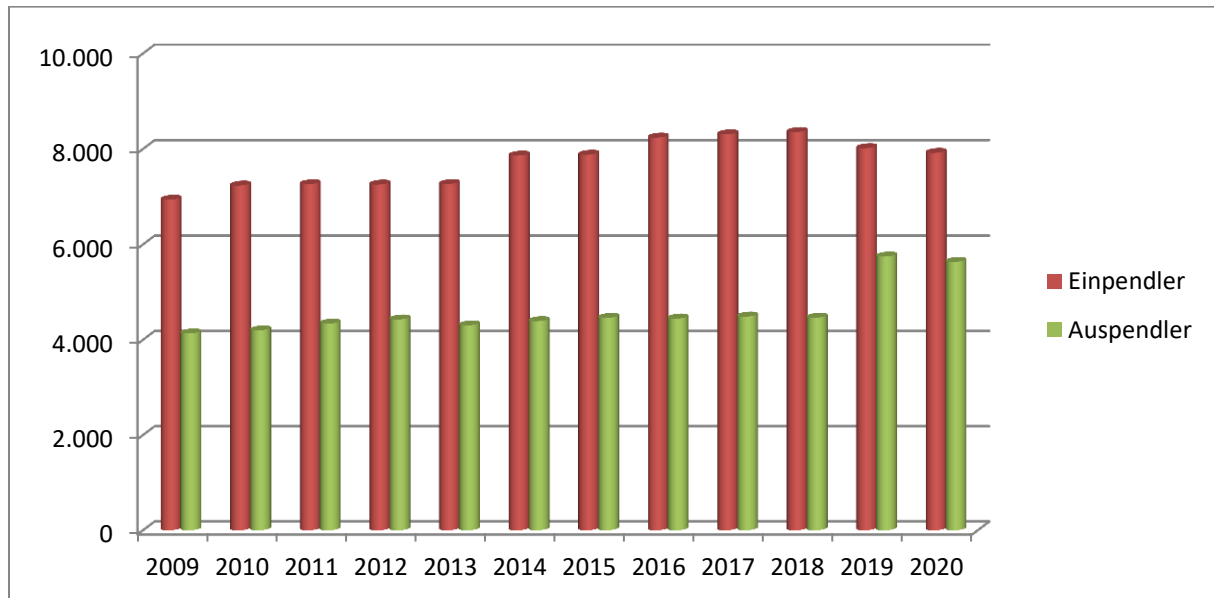
Arbeitsmarkt

Sozialversicherungspflichtig Beschäftigte am Arbeitsort nach Erwerbsstruktur zum 30.06.20

Gesamt: 14.242

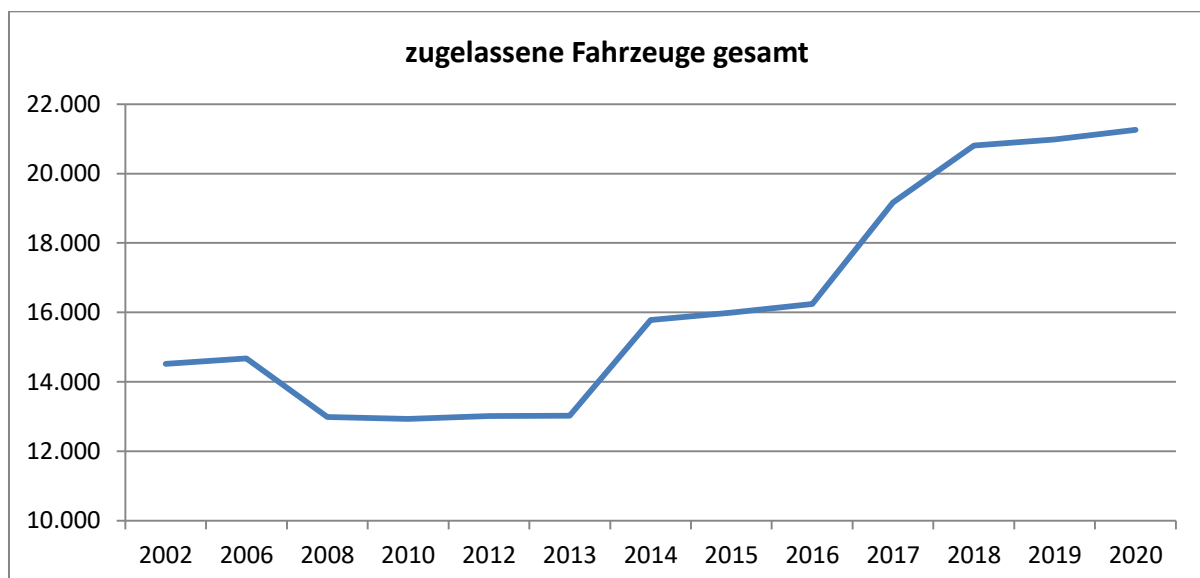


Ein/Auspendler jeweils zum 30.06.



Zugelassene Fahrzeuge (31.12.2020)

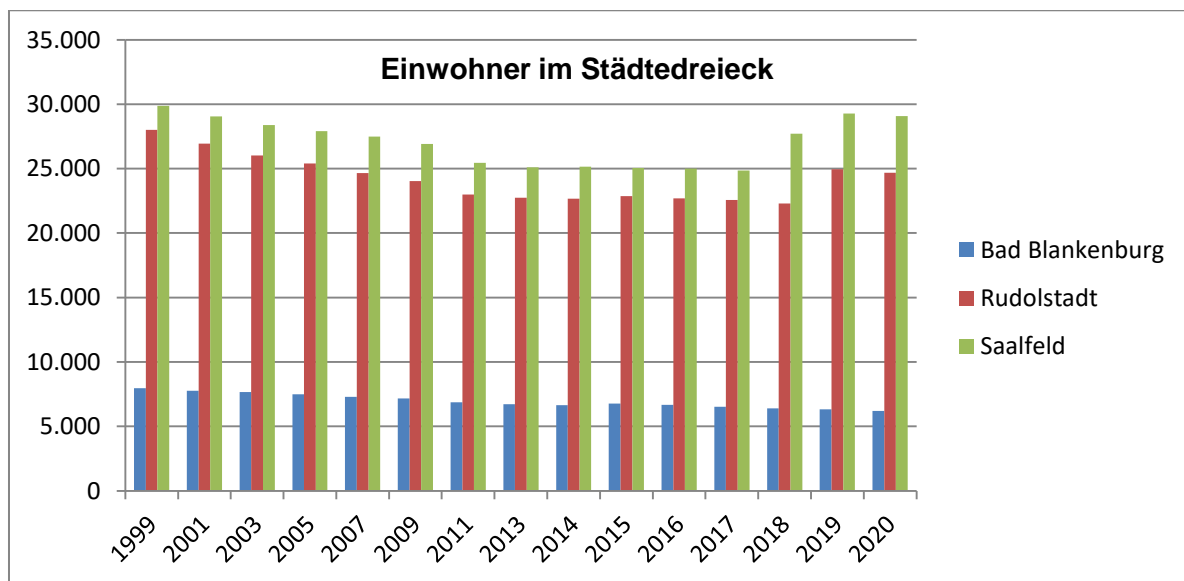
Kraftfahrzeuge gesamt	21.261
darunter	
PKW	16.761
davon gewerbliche Halter	1.228
Krafträder	1.752
LKW	1.602
Zugmaschinen	748
übrige Fahrzeuge einschl.	
Omnibusse	398
Kraftfahrzeuganhänger	3.273



Vereine

Sportvereine	39
Mitglieder gesamt	5.093
davon Kinder und Jugendliche	1.811
Feuerwehrvereine	7
Chöre und Gesangsvereine	18
Kulturvereine	16
Sonstige Vereine	54

Städtedreieck



*2020 –Pandemie Covid 19

Quellenangaben:

Agentur für Arbeit
Krafftahrtbundesamt
Landratsamt Saalfeld-Rudolstadt
Stadtverwaltung Saalfeld
Thüringer Landesamt für Statistik