

# Bevölkerung



## Einwohner zum 30.06.2017

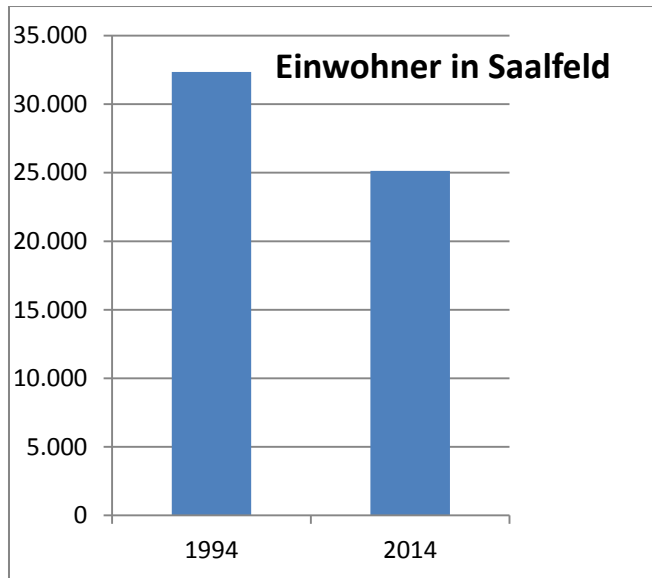
gesamt 25.005  
davon

weiblich 12.983  
männlich 12.022

Einbürgerungen 2016 10

STADT SAALFELD / SAALE  
Statistikstelle

Aktualisiert: Oktober 2017



Innerhalb von 20 Jahren musste Saalfeld einen Einwohnerverlust von 22,3 % hinnehmen.

## Altersstruktur 2015

unter 6 Jahren 1.278  
6 bis 15 Jahre 1.756  
15 bis 65 Jahre 15.060  
über 65 Jahre 6.947

## Natürliche Bevölkerungsbewegung (31.12.2015)

Lebendgeborene 228  
davon

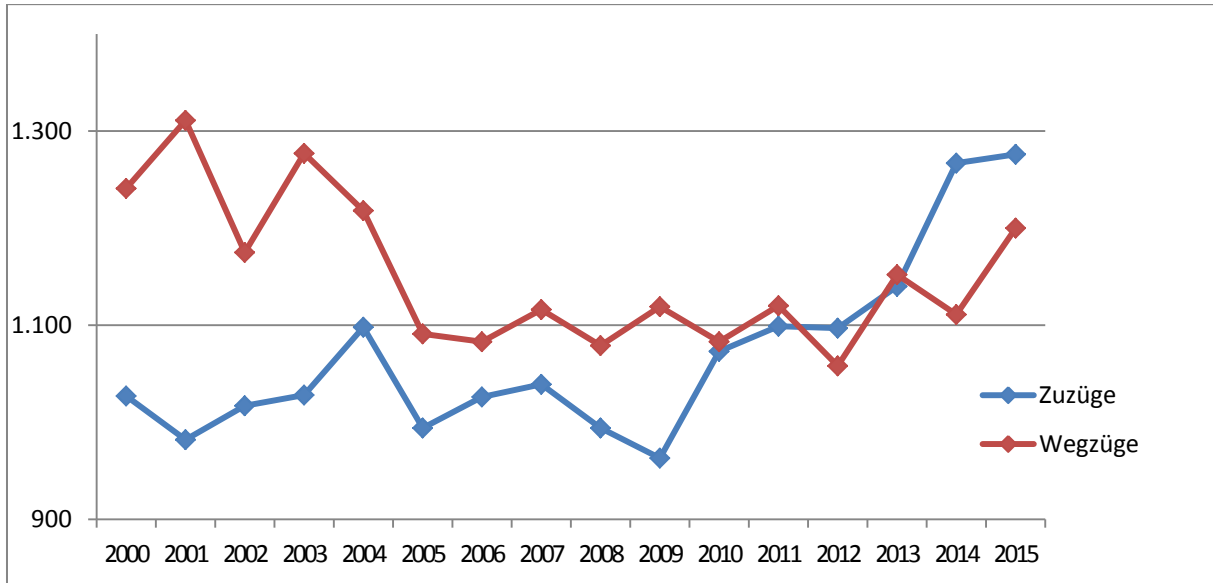
weiblich 122  
männlich 106

Gestorbene 405  
davon

weiblich 220  
männlich 185

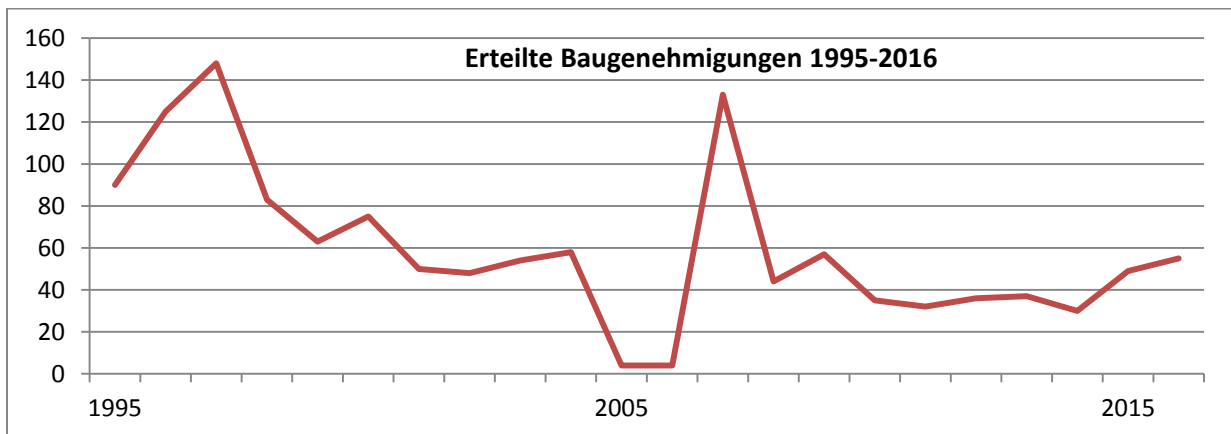
## Räumliche Bevölkerungsbewegung (31.12.2015)

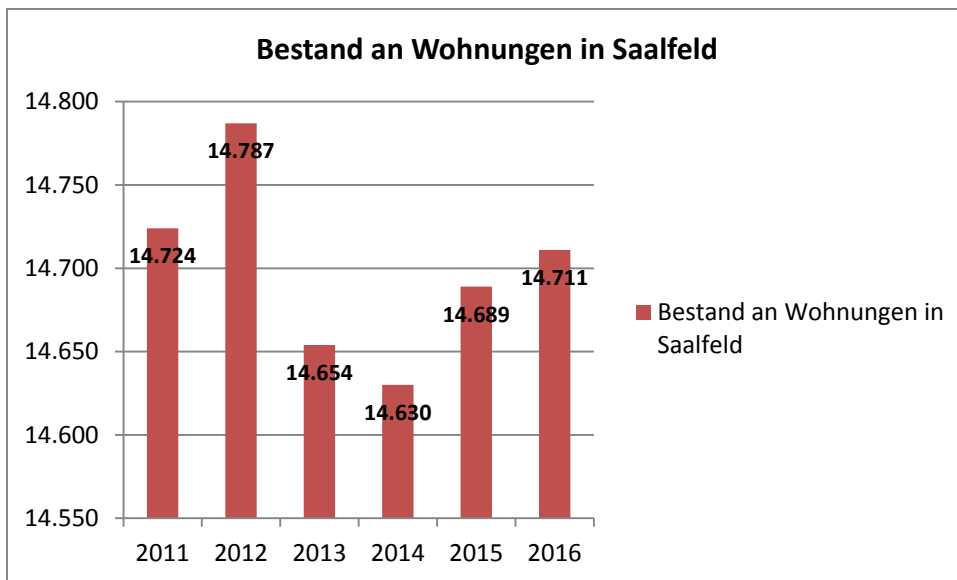
Zuzüge	1.276
davon	
weiblich	592
männlich	684
Fortzüge	1.200
davon	
weiblich	579
männlich	621



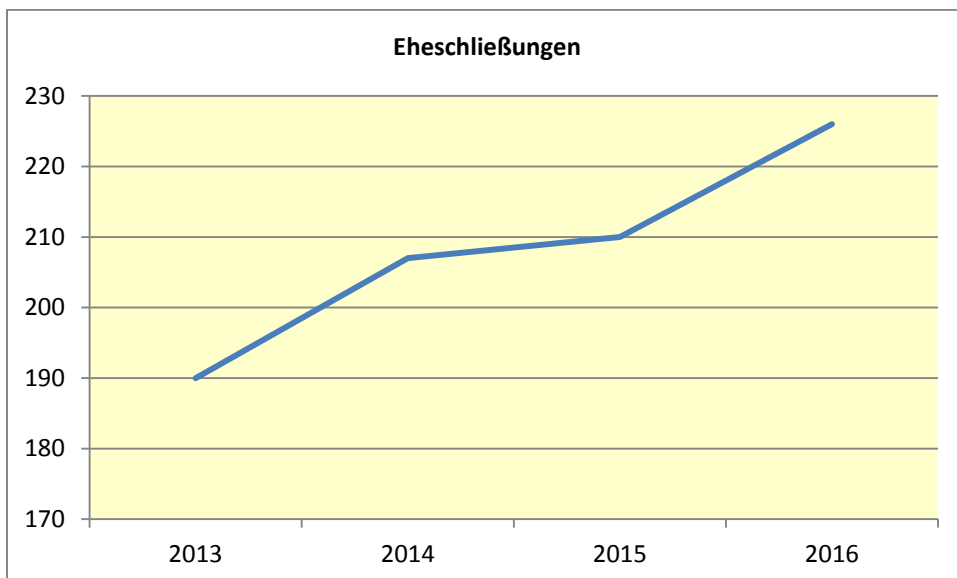
Aktuelle Daten zur Bevölkerungsbewegung/Altersstruktur sind erst Anfang 2018 verfügbar.

## Bauen/Wohnen





## Eheschließungen



## Behördenstandort

- Agentur für Arbeit/Jobcenter
- Amtsgericht (Zweigstelle) mit Grundbuchamt
- Katasteramt
- Landratsamt
- Landespolizeiinspektion
- Stadtverwaltung

## Medienstandort

- Allgemeiner Anzeiger – Geschäftsstelle Saalfeld-Rudolstadt
- marcus-Verlag GmbH
- MDR Landesfunkhaus Erfurt, Regionalbüro Saalfeld
- Ostthüringer Zeitung – Kreisgeschäftsstelle/Lokalredaktion
- Saale-Info-Kanal (Priv. Regionalfernsehen)
- SRB (Das Bürgerradio im Städtedreieck)

## **Kirchen**

- Gertrudiskirche Saalfeld-Graba
- Johanneskirche Saalfeld
- Kirche Arnsgereth
- Kirche Aue am Berg
- Marienkirche Saalfeld-Gorndorf
- Martinskapelle Saalfeld (Radfahrkapelle)
- Nikolauskapelle Köditz
- Pfarrkirche Obernitz
- Römisch-Katholische Kirche Corpus Christi

## **Bibliotheken**

Stadt-und Kreisbibliothek mit Außenstelle im Stadtteil Gorndorf

Medienbestand	78.967
Zeitschriften-Abo´s	62
Entleiher (aktive Nutzer)	2.312
Entleihungen in 2016	141.323
Besucher 2016	53.134
Veranstaltungen 2016	109
Veranstaltungsbesucher	3.113

## **Sportstätten**

- Beachvolleyballanlage
- Bowling- und Kegelbahnen
- Dreifelder-Hallen
- Freibad
- Hochseilgarten
- Schützenanlagen
- Schwimmhalle mit Sauna
- Skater- und BMX-Strecken
- Sportplätze
- Stadion „An den Saalewiesen“
- Tennisplätze
- Fitnesscenter mit Squash und Kletterhalle

## **Kulturstätten/Museen**

- Bohlen –Nationales Biotop
- Denkmale Prinz Louis Ferdinand
- Erlebniswelt Saalfelder Feengrotten mit Schaubergwerk (altes Alaunschieferbergwerk), Feenweltchen, Grottoneum und Handwerkerhof
- Freilichtbühne am Hohen Schwarm
- Fuchsturm
- Historischer Stadtkern, Marktplatz, Historisches Rathaus
- Industriedenkmal Schraubenfabrik Graba
- Jugend- und Stadtteilzentrum Gorndorf
- Jugendzentrum Kleiststraße
- Kino „Cineplex“ mit 4 Sälen
- Kultur- und Tagungszentrum MEININGER HOF
- Kunstufer Remschütz
- Park und Schlösschen Kitzerstein
- Park und Villa Bergfried
- Saale-Galerie
- Schlosskapelle im ehemaligen Residenzschloss
- Stadtmuseum im ehemaligen Franziskanerkloster
- Stadttore, Stadtmauer

## **Bildung/Schulen**

- 2 Förderschulen
- 2 Gymnasien
- Kreismusikschule
- Kreisvolkshochschule
- private Musikschulen
- private Gemeinschaftsschule (Sabel-Schule Saalfeld)
- 2 Regelschulen
- 4 Grundschulen, davon eine in Trägerschaft der evangelisch-lutherischen Kirche Thüringen

## **Weiterführende Schulen**

- Akademie für Informatik GmbH
- Akademie Schweiger & Schmitt
- bfw-Unternehmen für Bildung GmbH
- Bildungswerk der Thüringer Wirtschaft e. V.

- Bildungszentrum Saalfeld GmbH
- Fortbildungsakademie der Wirtschaft (FAW) gGmbH
- Medizinische Fachschule
- Staatliches Berufsbildungszentrum Saalfeld-Rudolstadt
- ver.di Bildungsstätte Saalfeld

## **Kliniken und Kureinrichtungen**

- Dr. Ebel Fachklinik für Psychosomatik und Psychotherapie
- Heilstollen Saalfelder Feengrotten
- Thüringen-Kliniken „Georgius Agricola“ GmbH  
(Medizinisches Lehrkrankenhaus der FSU Jena)

## **Senioreneinrichtungen 2016**

Alters-und Pflegeheime	5
Plätze	365
Seniorentagesbetreuung	3

## **Soziale Einrichtungen**

Jugendeinrichtungen	4
Kinderbetreuungseinrichtungen	13
Plätze	1.231
Kinderspielplätze	32
Schulhort	3

## **Erholungsflächen**

(in ha)

Parkanlagen	46
Waldflächen	1.537
davon Erholungswald	235
Wasserflächen	61
Heide	1

## **Wald- und Wanderwege/Lehrpfade**

### **Fern-/Hauptwanderwege, die Saalfeld tangieren**

- Drei-Städte-Weg (Bad Blankenburg-Saalfeld-Rudolstadt)
- Europäischer Fernwanderweg EB/E3
- Feengrotten-Kyffhäuser-Weg
- Lutherweg
- Olitätenrundwanderweg
- Saale-Orla-Weg

## **Örtliche Wanderwege/Lehrpfade**

- Geologischer Bergbaulehrpfad
- Historischer Rundweg (Historische Altstadt)
- Rundwanderweg Südstadt
- Siechenbachtalweg
- Wanderweg Saalfeld-Arnsgereuth-Hoheneiche
- Wanderweg Saalfeld-Kaulsdorf-Leutenberg

## **Lehrpfade im Erholungswald**

- Gipfelweg
- Hangweg
- WaldErlebnisPfad an den Feengrotten
- Quellweg

## **Radwege**

- Saale-Orla-Radweg
- Saale-Radwanderweg
- Bergbauroute (Rundweg Saalfeld-Kamsdorf)

## **Wasserwandern**

Umtragestellen und Rastplätze an den Saalewehren

## **Touristische Straßen**

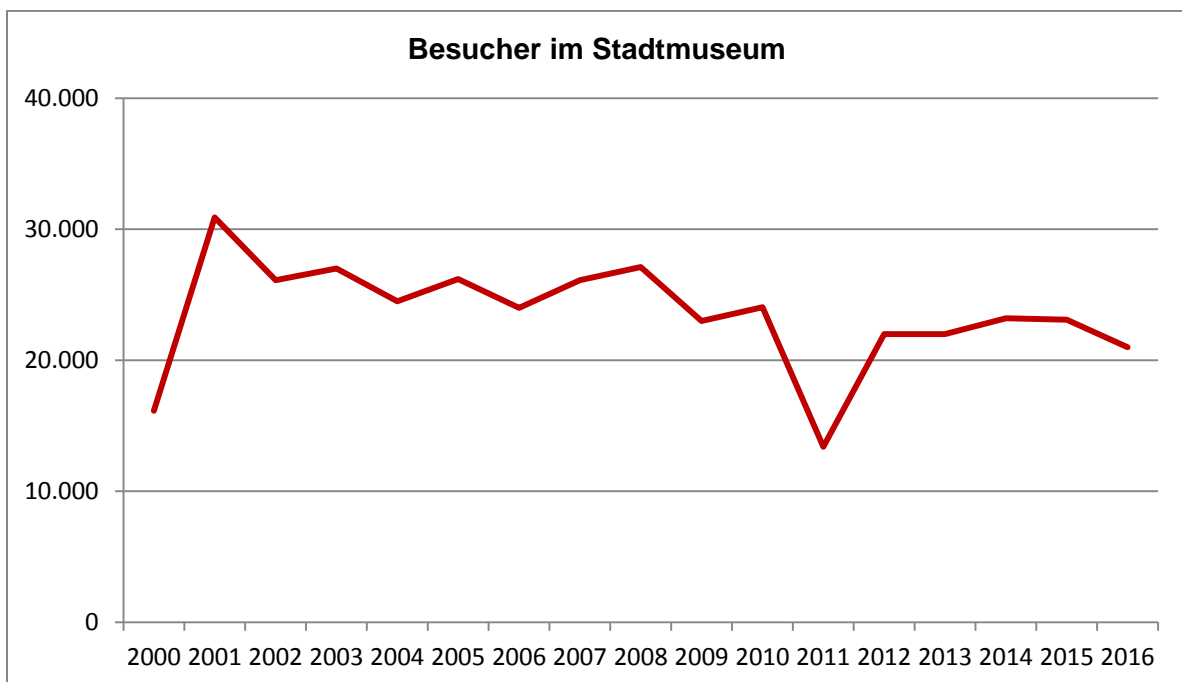
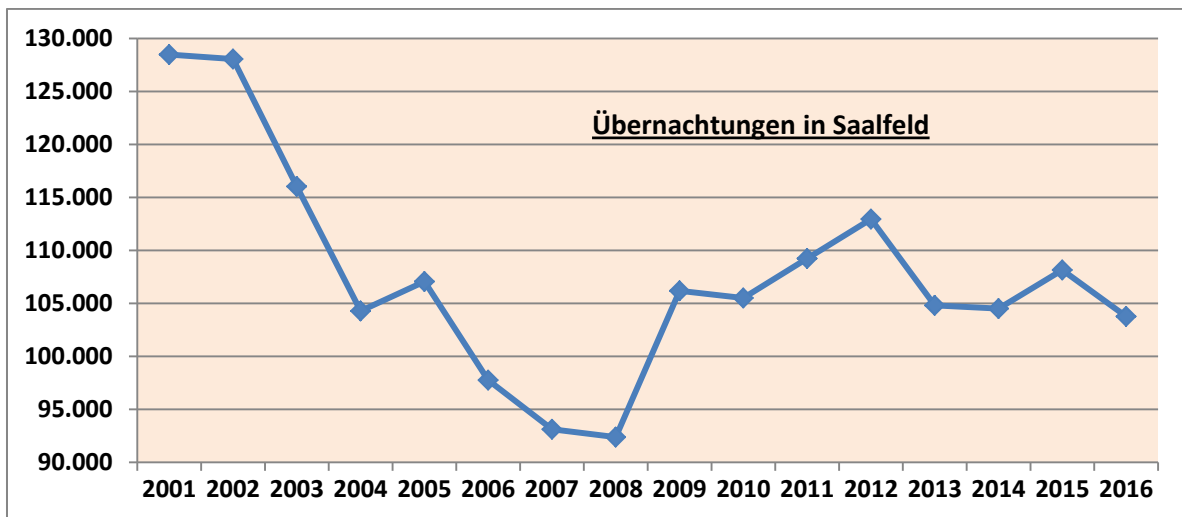
Bier- und Burgenstraße  
Deutsche Alleenstraße  
Porzellanstraße  
Spielzeugstraße

## **Fremdenverkehr**

- Hotels
- Pensionen
- Gasthäuser
- Privatvermietungen

## **Übernachtungen (31.12.2016)**

Übernachtungen insgesamt	103.771
davon ausländische Gäste	2.414
Aufenthaltsdauer (Ø Tage)	3,5
davon ausländische Gäste	2,2



## Verkehrsanbindung

ICE Haltepunkt München-Berlin-Hamburg

A 9 München-Berlin *Entfernung* 35 km

A 4 Dresden-Eisenach 40 km

A 71 Erfurt-Schweinfurt 40 km

### Flughäfen

Erfurt *Entfernung* 60 km

Hof 91 km

Leipzig 130 km

Nürnberg 131 km

Verkehrslandeplatz Rudolstadt-Groschwitz 15 km



## **Straßennetz in km**

Gemeindestraßen	140,03
Bundesstraßen	13,20
Forstwege	22,00
Kreisstraßen	6,22
Privatstraßen	6,86
Wirtschaftswege	50,00

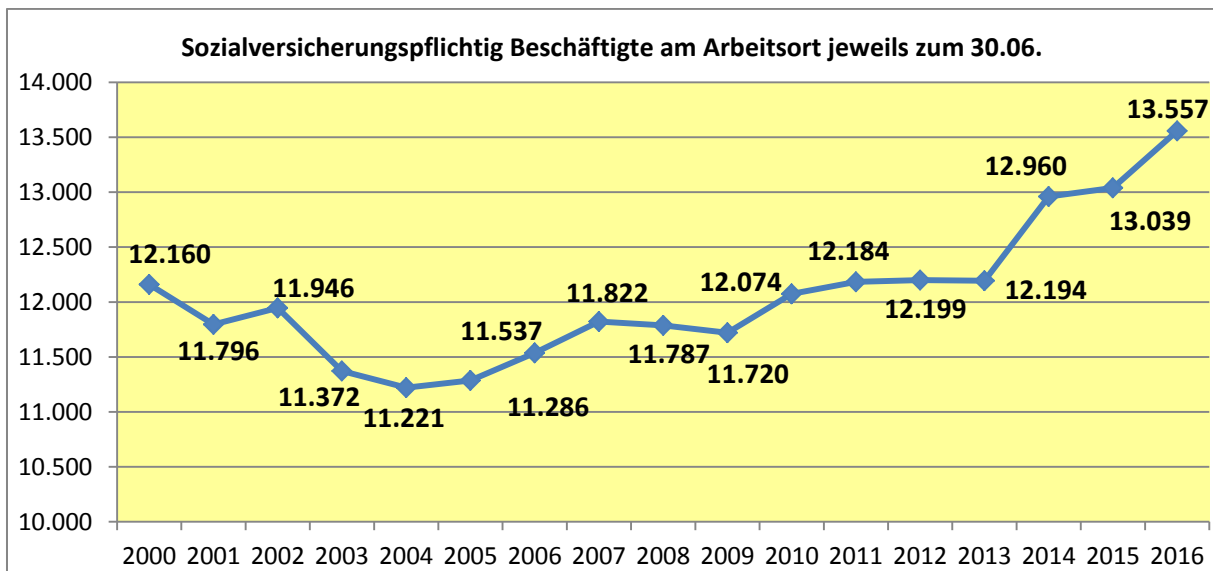
## **Öffentlicher Personen- und Nahverkehr (2016)**

Buslinien gesamt	72
davon	
Überlandlinien	60
beförderte Fahrgäste	8.176.889
Stadtlinien	12
beförderte Fahrgäste	1.765.079
Anzahl fahrender Busse	215
Länge des Streckennetzes	2.157,69 km

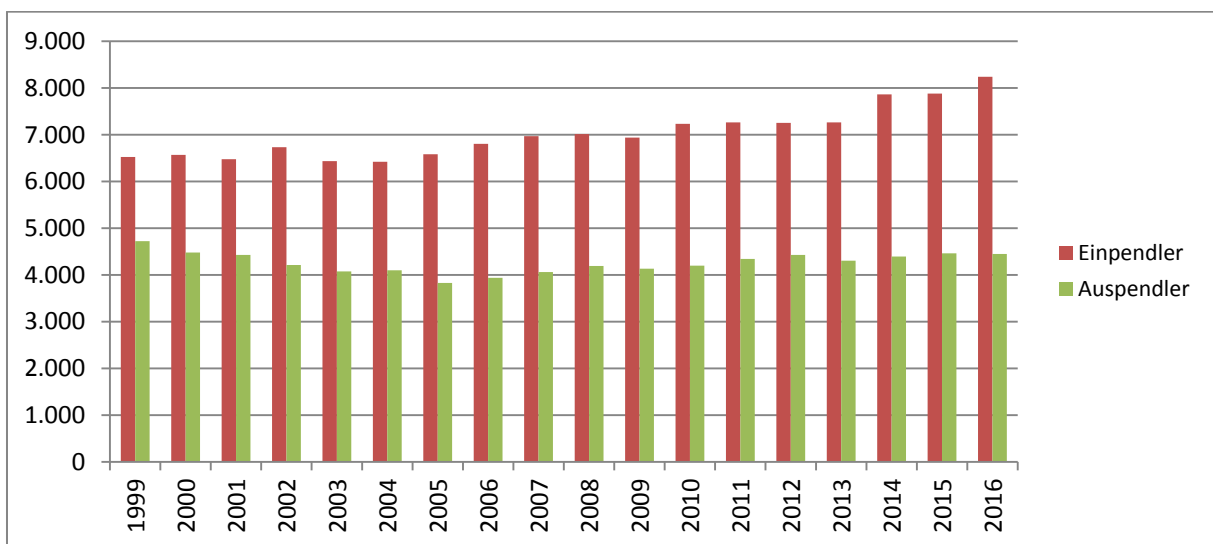
## **Arbeitsmarkt**

### **Sozialversicherungspflichtig Beschäftigte am Arbeitsplatz nach Erwerbsstruktur zum 30.06.16**

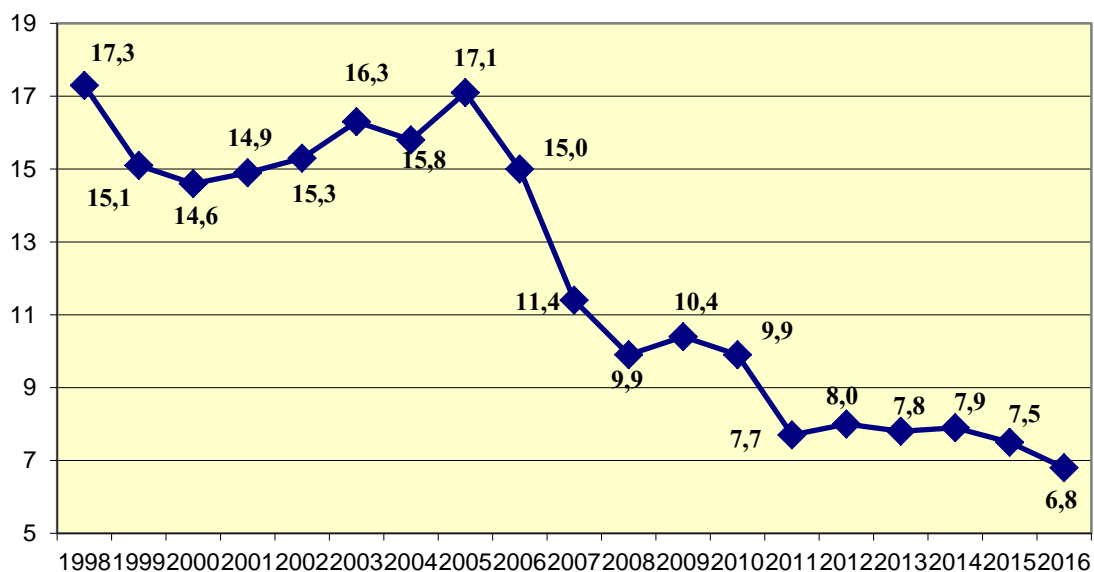
<b>Gesamt:</b>	<b>13.557</b>
darunter	
Produzierendes Gewerbe	3.528
Sonstige Dienstleistungen	7.472



**Ein/Auspendler jeweils zum 30.06.**



### Arbeitslosenquote - Jahresdurchschnitt in %



### **Zugelassene Fahrzeuge (2017)**

Kraftfahrzeuge gesamt	16.243
darunter	
PKW	13.344
davon gewerbliche Halter	1.177
Krafträder und dreirädrige Kfz	1.174
LKW	1.176
Zugmaschinen	219
übrige Fahrzeuge einschl.	
Omnibusse	330
Kraftfahrzeuganhänger	2.070

### **Vereine**

Sportvereine	38
Mitglieder gesamt	4.358
davon Kinder und Jugendliche	1.570
Feuerwehrvereine	3
Chöre und Gesangsvereine	16
Kulturvereine	15
Sonstige Vereine	40

## Wetter 2016

Jahresmitteltemperatur	9,52°C
Sommertage max. 25 °C	40
heiße Tage über 25 °C	14
Sonnenstunden	1.707
Tage mit Niederschlag	167
Niederschlagsmenge in mm	480,1
stürmische Tage	12
Ø Windgeschwindigkeit in m/s	0,94

## Klimaentwicklung in Saalfeld

