

# Bevölkerung



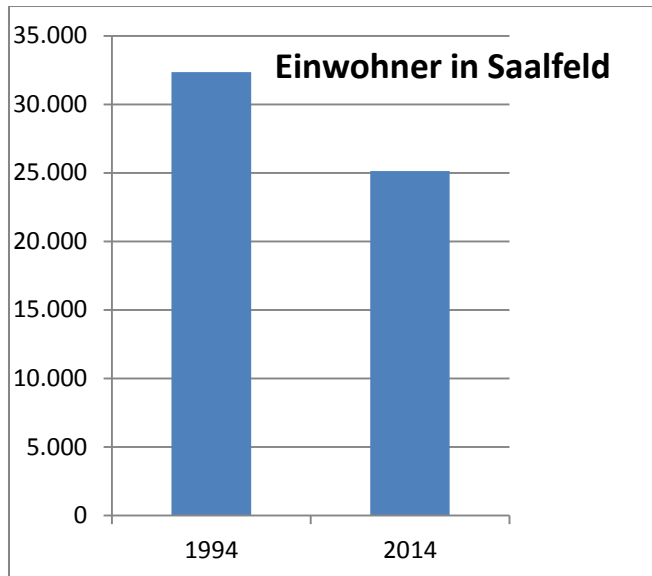
## Einwohner zum 31.12.2015

gesamt 25.041  
davon

weiblich 13.011  
männlich 12.030

Einbürgerungen 2015 5

STADT SAALFELD / SAALE  
Statistikstelle  
Aktualisiert: Juli 2016



Innerhalb von 20 Jahren musste Saalfeld einen Einwohnerverlust von 22,3 % hinnehmen.

## Altersstruktur 2015

unter 6 Jahren 1.278  
6 bis 15 Jahre 1.756  
15 bis 65 Jahre 15.060  
über 65 Jahre 6.947

## Natürliche Bevölkerungsbewegung (31.12.2015)

Lebendgeborene 228  
davon

weiblich 122  
männlich 106

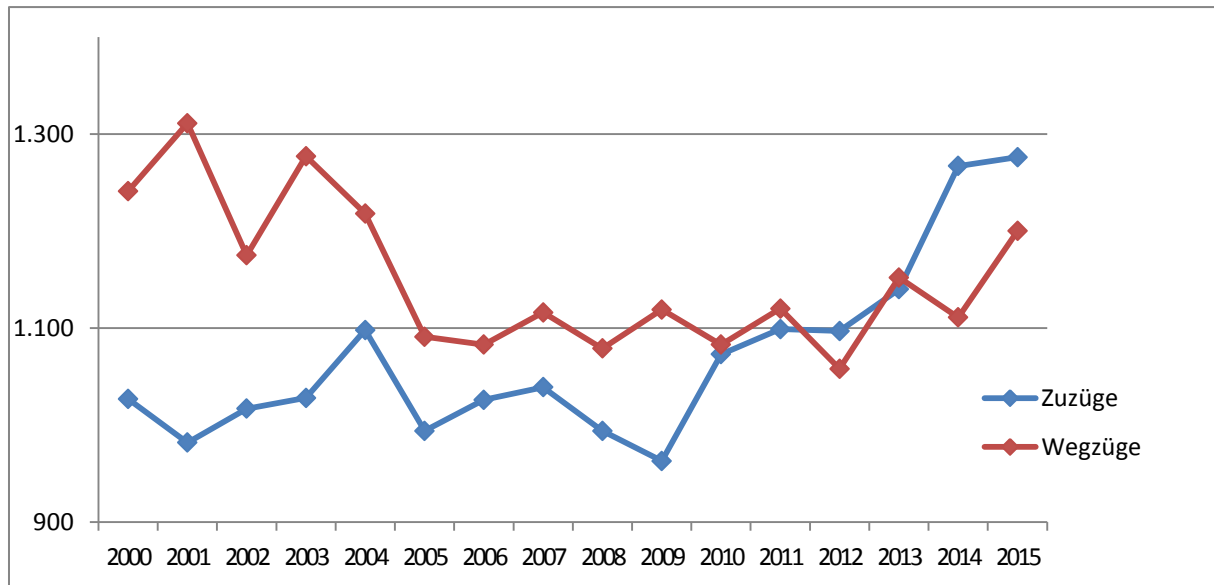
Gestorbene 405  
davon

weiblich 220  
männlich 185

## Räumliche Bevölkerungsbewegung (31.12.2015)

Zuzüge	1.276
davon	
weiblich	592
männlich	684

Fortzüge	1.200
davon	
weiblich	579
männlich	621



## Behördenstandort

- Agentur für Arbeit/Jobcenter
- Amtsgericht (Zweigstelle) mit Grundbuchamt
- Katasteramt
- Landratsamt
- Landespolizeiinspektion

## Medienstandort

- Allgemeiner Anzeiger – Geschäftsstelle Saalfeld-Rudolstadt
- marcus-Verlag GmbH
- MDR Landesfunkhaus Erfurt, Regionalbüro Saalfeld
- Ostthüringer Zeitung – Kreisgeschäftsstelle/Lokalredaktion
- Saale-Info-Kanal (Priv. Regionalfernsehen)
- SRB (Das Bürgerradio im Städtedreieck)

## **Kulturstätten/Museen**

- Bohlen –Nationales Biotop
- Denkmale Prinz Louis Ferdinand
- Erlebniswelt Saalfelder Feengrotten mit Schaubergwerk (altes Alaunschieferbergwerk), Feenweltchen, Grottoneum und Handwerkerhof
- Freilichtbühne am Hohen Schwarm
- Fuchsturm
- Historischer Stadtkern, Marktplatz, Historisches Rathaus
- Industriedenkmal Schraubenfabrik Graba
- Jugend- und Stadtteilzentrum Gorndorf
- Jugendzentrum Kleiststraße
- Kino „Cineplex“ mit 4 Sälen (465 Sitzplätze), davon einmal 3-D
- Kultur- und Tagungszentrum MEININGER HOF
- Kunstufer Remschütz
- Park und Schlösschen Kitzerstein
- Park und Villa Bergfried
- Saale-Galerie
- Schlosskapelle im ehemaligen Residenzschloss
- Stadtmuseum im ehemaligen Franziskanerkloster
- Stadttore, Stadtmauer

## **Kirchen**

- Gertrudiskirche Saalfeld-Graba
- Johanneskirche Saalfeld
- Kirche Arnsgereuth
- Kirche Aue am Berg
- Marienkirche Saalfeld-Gorndorf
- Martinskapelle Saalfeld (Radfahrkapelle)
- Nikolauskapelle Köditz
- Pfarrkirche Obernitz
- Römisch-Katholische Kirche Corpus Christi

## **Bibliotheken**

Stadt-und Kreisbibliothek mit Außenstelle im Stadtteil Gorndorf

Medienbestand	79.386
Zeitschriften Abos	62
Besucher 2015	55.595
Entleiher (aktive Nutzer)	2.526
Entleihungen in 2015	142.768
durchgeführte Veranstaltungen 2015	97
Veranstaltungsbesucher	3.065

## **Sportstätten**

- Beachvolleyballanlage
- Bowling- und Kegelbahnen
- Dreifelder-Hallen
- Freibad
- Hochseilgarten
- Schützenanlagen
- Schwimmhalle mit Sauna
- Skater- und BMX-Strecken
- Sportplätze
- Stadion „An den Saalewiesen“
- Tennisplätze
- Fitnesscenter mit Squash und Kletterhalle

## **Bildung/Schulen**

- 2 Förderschulen
- 2 Gymnasien
- Kreismusikschule
- Kreisvolkshochschule
- private Musikschulen
- private Gemeinschaftsschule (Sabel-Schule Saalfeld)
- 2 Regelschulen
- 4 Staatliche Grundschulen, davon eine in Trägerschaft der evangelisch-lutherischen Kirche Thüringen

## **Weiterführende Schulen**

- Akademie für Informatik GmbH
- bfw-Unternehmen für Bildung GmbH
- Bildungswerk der Thüringer Wirtschaft e. V.
- Bildungszentrum Saalfeld GmbH
- Medizinische Fachschule
- Staatliche Berufsbildende Schule/Fachoberschule Unterwellenborn
- ver.di Bildungsstätte Saalfeld

## **Kliniken und Kureinrichtungen**

- Dr. Ebel Fachklinik für Psychosomatik und Psychotherapie
- Heilstollen Saalfelder Feengrotten
- Thüringen-Kliniken „Georgius Agricola“ GmbH  
(Medizinisches Lehrkrankenhaus der FSU Jena)

## **Senioreneinrichtungen 2015**

Alters-und Pflegeheime	5
Plätze	365
Seniorentagesbetreuung	3

## **Soziale Einrichtungen**

Jugendeinrichtungen	4
Kinderbetreuungseinrichtungen	13
Plätze	1.147
Kinderspielplätze	32
Schulhort	3

## **Erholungsflächen**

(in ha)

Parkanlagen	46
Waldflächen	1.537
davon Erholungswald	235
Wasserflächen	61

## **Wald- und Wanderwege/Lehrpfade**

### **Fern-/Hauptwanderwege, die Saalfeld tangieren**

- Drei-Städte-Weg (Bad Blankenburg-Saalfeld-Rudolstadt)
- Europäischer Fernwanderweg EB/E3
- Feengrotten-Kyffhäuser-Weg
- Lutherweg
- Olitätenrundwanderweg
- Saale-Orla-Weg

### **Örtliche Wanderwege/Lehrpfade**

- Geologischer Bergbaulehrpfad
- Historischer Rundweg (Historische Altstadt)
- Rundwanderweg Südstadt
- Siechenbachtalweg
- Wanderweg Saalfeld-Arnsgereuth-Hoheneiche
- Wanderweg Saalfeld-Kaulsdorf-Leutenberg

### **Lehrpfade im Erholungswald**

- Gipfelweg
- Hangweg
- WaldErlebnisPfad an den Feengrotten
- Quellweg

### **Radwege**

- Saale-Orla-Radweg
- Saale-Radwanderweg
- Bergbauroute (Rundweg Saalfeld-Kamsdorf)

### **Wasserwandern**

Umtragestellen und Rastplätze an den Saalewehren

## **Touristische Straßen**

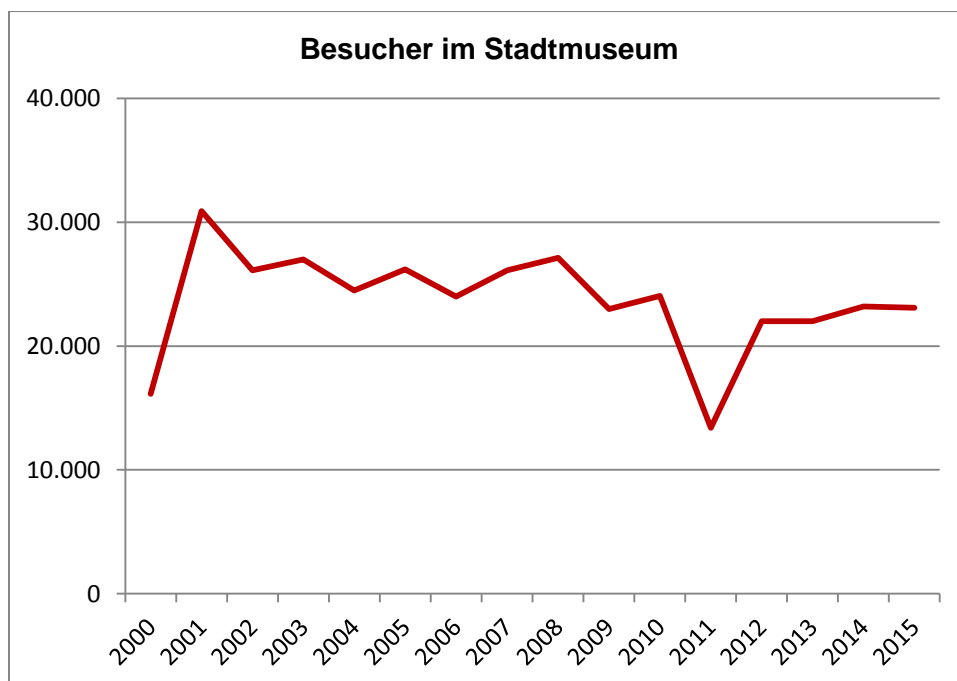
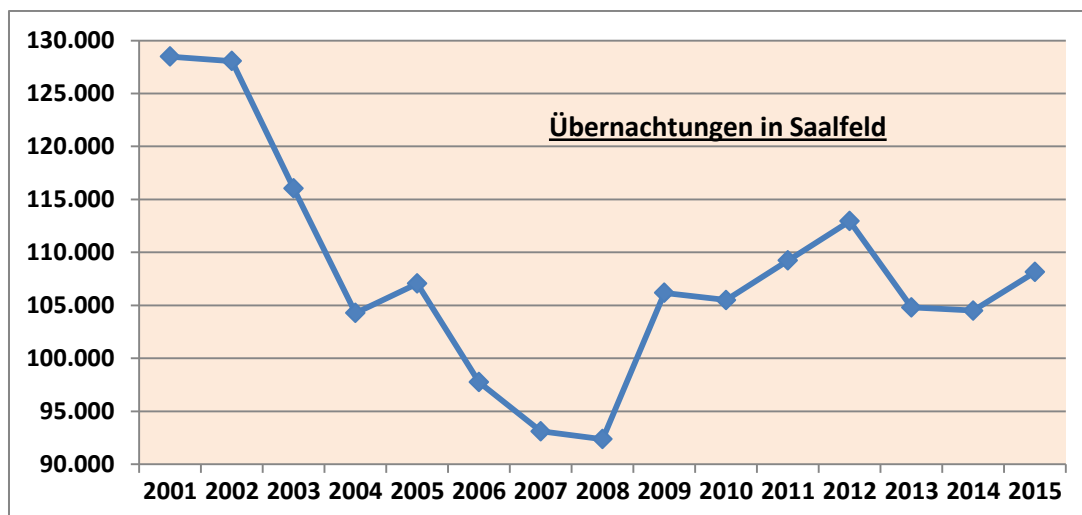
Bier- und Burgenstraße  
Deutsche Alleenstraße  
Porzellanstraße  
Spielzeugstraße

## **Fremdenverkehr**

- Hotels
- Pensionen
- Gasthäuser
- Privatvermietungen

## Übernachtungen (31.12.2015)

Übernachtungen insgesamt	108.146
davon ausländische Gäste	3.429
Aufenthaltsdauer (Ø Tage)	3,4
davon ausländische Gäste	1,6



## Verkehrsanbindung

ICE Haltepunkt München-Berlin-Hamburg

A 9	München-Berlin	Entfernung	35 km
A 4	Dresden-Eisenach		40 km
A 71	Erfurt-Schweinfurt		40 km

## Flughäfen

Erfurt	<i>Entfernung</i>	60 km
Hof		91 km
Leipzig		130 km
Nürnberg		131 km
Verkehrslandeplatz Rudolstadt-Groschwitz		15 km

## Straßennetz in km

Gemeindestraßen	138,21
Bundesstraßen	13,2
Forstwege	22,0
Kreisstraßen	6,22
Privatstraßen	6,79
Wirtschaftswege	50,0

## Öffentlicher Personen- und Nahverkehr (2015)

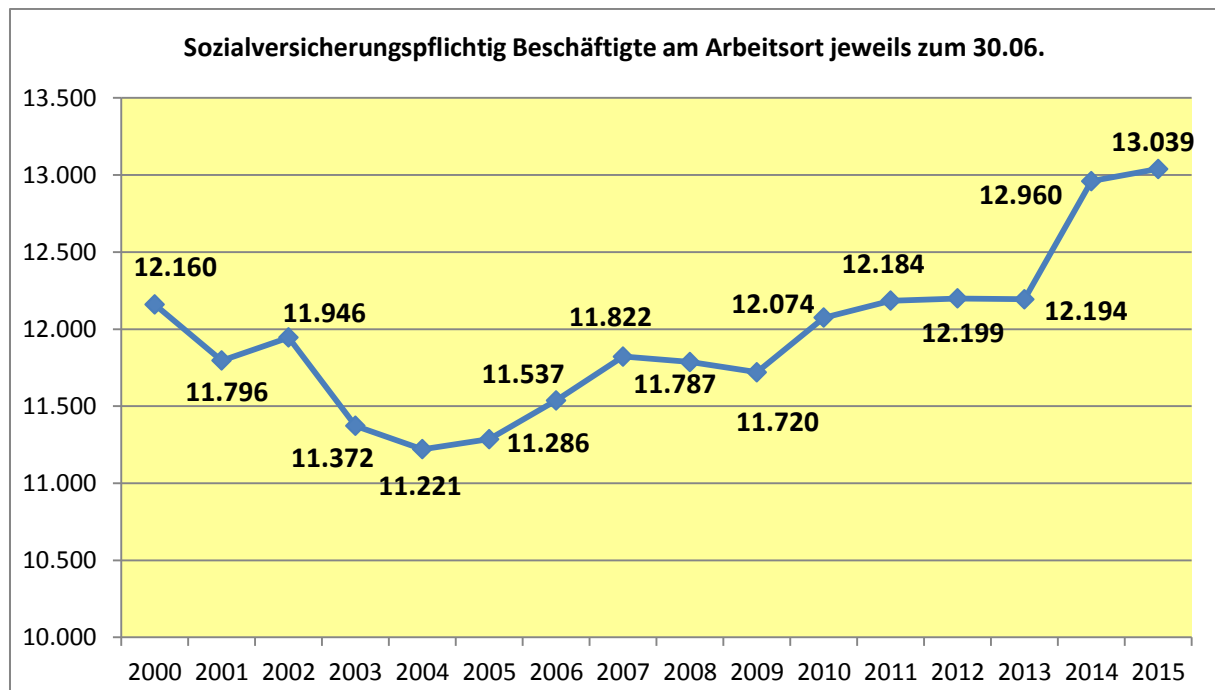
Buslinien gesamt	74
davon	
Überlandlinien	62
beförderte Fahrgäste	5.487.073
Stadtlinien	12
beförderte Fahrgäste	2.014.095
Anzahl fahrender Busse	214
Länge des Streckennetzes	2.659,4 km



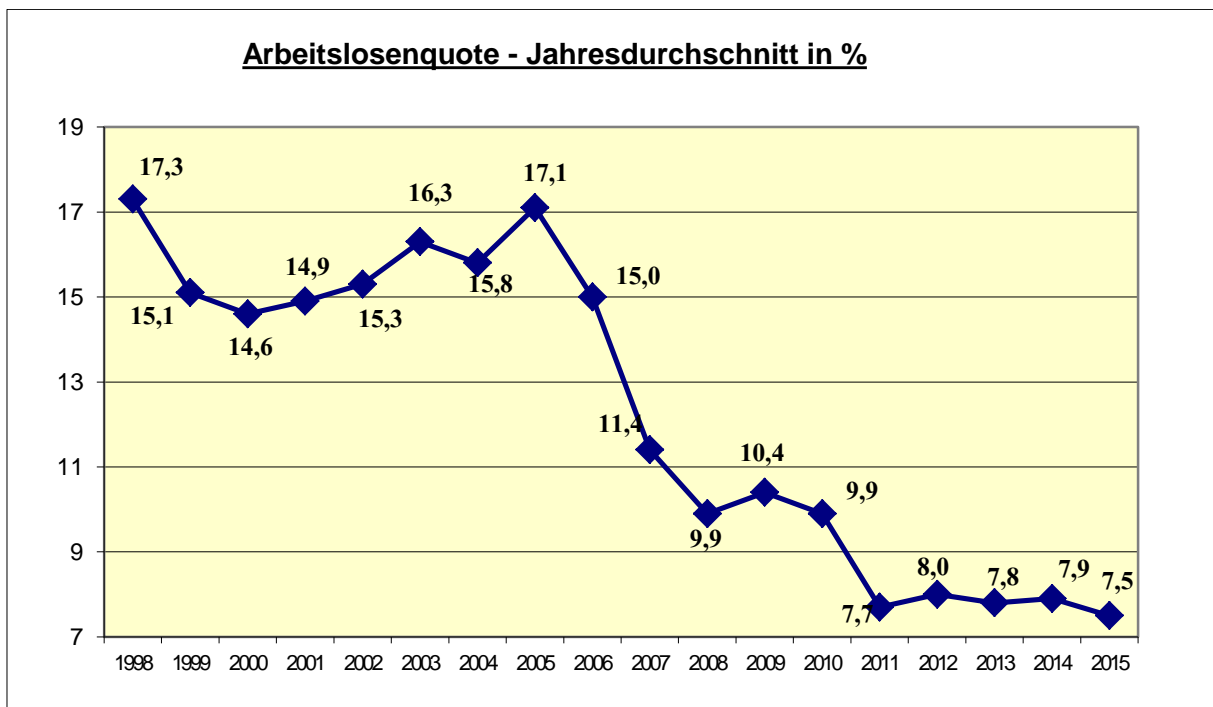
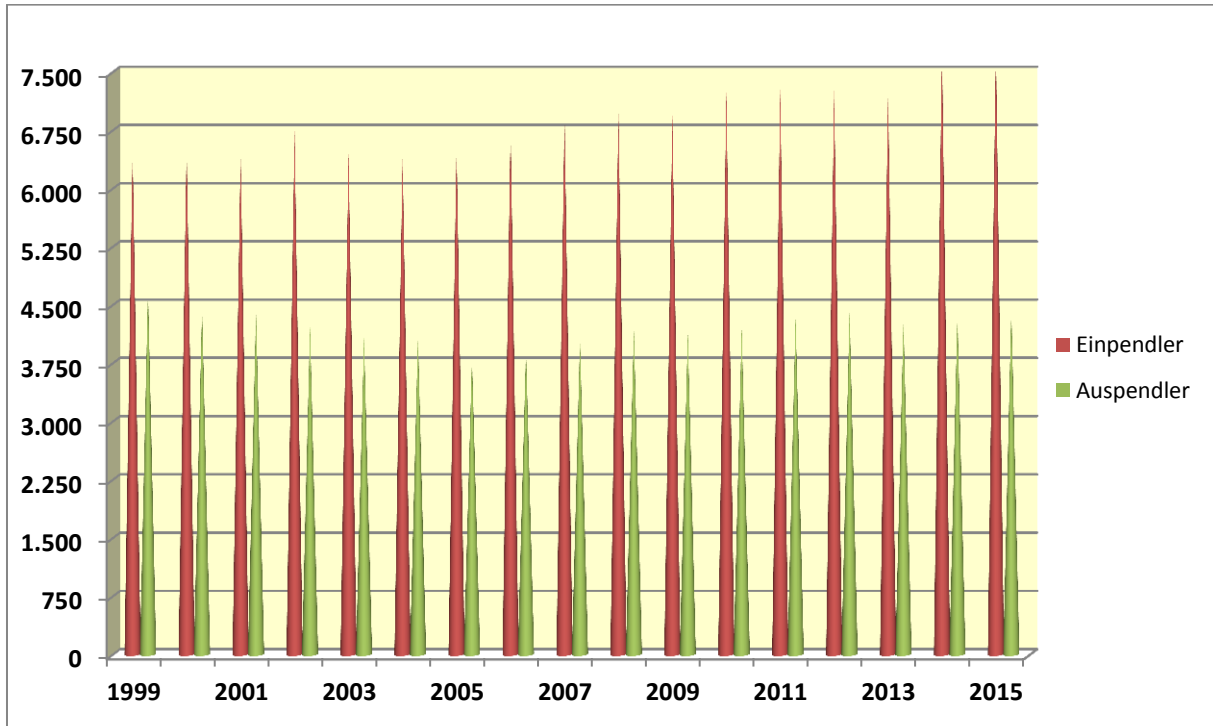
## Arbeitsmarkt

### Sozialversicherungspflichtig Beschäftigte am Arbeitsort nach Erwerbsstruktur zum 30.06.15

<b>Gesamt:</b>	<b>13.039</b>
darunter	
Baugewerbe	700
Erbringung sonstiger Dienstleistungen	253
Erziehung und Unterricht	158
Finanz- und Versicherungswesen	253
Freiberufliche, wissenschaftliche und techn. Dienstleistung	265
Gastgewerbe	255
Gesundheits- und Sozialwesen	3.579
Grundstücks- und Wohnungswesen	91
Handel (einschl. Kfz-Handel, Reparatur und Instandhaltung)	1.570
Information und Kommunikation	106
Kunst, Unterhaltung, Erholung	119
Öffentliche Verwaltung und Verteidigung	1.118
Sonstige wirtschaftliche Dienstleistung	983
Verarbeitendes Gewerbe	2.645
Verkehr und Lagerei	702



## Ein/Auspendler jeweils zum 30.06.



## **Zugelassene Fahrzeuge (2015)**

Kraftfahrzeuge gesamt	15.784
darunter	
PKW	13.046
davon gewerbliche Halter	1.095
Krafträder und dreirädrige Kfz	1.066
LKW	1.109
Zugmaschinen	244
übrige Fahrzeuge einschl. Omnibusse	319
Kraftfahrzeuganhänger	2.049

## **Vereine (2015)**

Sportvereine	38
Mitglieder gesamt	4.358
davon Kinder und Jugendliche	1.570
Feuerwehrvereine	3
Chöre und Gesangsvereine	16
Kulturvereine	15
Sonstige Vereine	40

## **Wetter 2015**

Jahresmitteltemperatur	10,13°C
Sommertage max. 25 °C	29
heiße Tage über 25 °C	26
Sonnenstunden	1.858,4
Tage mit Niederschlag	147
Niederschlagsmenge in mm	342,3
stürmische Tage	26
Ø Windgeschwindigkeit in m/s	1,08

# Klimaentwicklung in Saalfeld

